

СОГЛАСОВАНО

Продолжение протокола
Руководитель органа управления образованием
А.И. Беликов
(подпись)
(дата)




УТВЕРЖДАЮ

Директор МБОУ СОШ № 9
Руководитель образовательной организации
М.В. Вуропьянова г. Лисьяна
(подпись) *З.В. Калодова* (Ф.И.О.)
(дата)



СОГЛАСОВАНО

Начальник ОГИБДД УМВД
Руководитель органа управления ГИБДД
России по г. Лисьяна
Г.А. Темудиев
(подпись) (Ф.И.О.)
(дата)



ПАСПОРТ

дорожной безопасности образовательной организации

МБОУ СОШ № 9 им. М.В. Вуропьянова

(наименование образовательной организации с указанием филиала)

г. Лисьяна

20 15 год

Общие сведения

Муниципальное бюджетное общеобразовательное учреждение средняя общеобразовательная школа № 9 имени М.В.Воробьянова г. Мичурин

Тип общеобразовательное ОУ

Юридический адрес: Мичуринская область, г. Мичурин, ул. Стуреновская, д. 4а

Фактический адрес: Мичуринская область, г. Мичурин, ул. Стуреновская, д. 4а

Руководители:

Директор (заведующий) Колодова Любовь Валерьевна 24-22-26

Заместитель директора по учебной работе Мошнина Наталья Николаевна 24-22-49

Заместитель директора по воспитательной работе Логунов Геннадий Иванович 24-22-49

Ответственные работники муниципального органа управления образованием инспектор МБДОУ Хрипунов Сергей Николаевич

Ответственные от Госавтоинспекции инспектор МБДОУ Хрипунов Сергей Николаевич

Ответственные работники за организацию работы по профилактике детского дорожно-транспортного травматизма зам. директора Логунов Геннадий Иванович 24-22-49

Руководитель или ответственный работник дорожно-эксплуатационной организации, осуществляющей содержание улично-дорожной сети

Руководитель или ответственный работник дорожно-эксплуатационной организации, осуществляющей содержание технических средств организации дорожного движения

(фамилия, имя, отчество)

(телефон)

Руководитель кружка ЮИД _____
(фамилия, имя, отчество) (телефон)

Количество отрядов ЮИД 0

Количество обучающихся _____
(воспитанников)

Наличие информационного стенда по БДД имеется

(если имеется, указать место расположения)

Наличие уголка по БДД имеется

Наличие кабинета (класса) по БДД отсутствует

(если имеется, указать место расположения)

Наличие методической литературы и наглядных пособий (краткий перечень)
имеется. «Правила дорожного движения», карта
«Дорога глазами детей», «Программа обучения детей
дорожного-транспортного поведения», видеозаписи
и плакаты

Наличие учебной площадки для проведения практических занятий по БДД

отсутствует

(если имеется, указать место расположения)

Наличие автобуса нет

(при наличии автобуса)

Владелец автобуса _____

(ОУ, муниципальное образование и др.)

Время занятий в

1 смена: с 8.00 по 13.40,

2 смена: с _____ по _____,

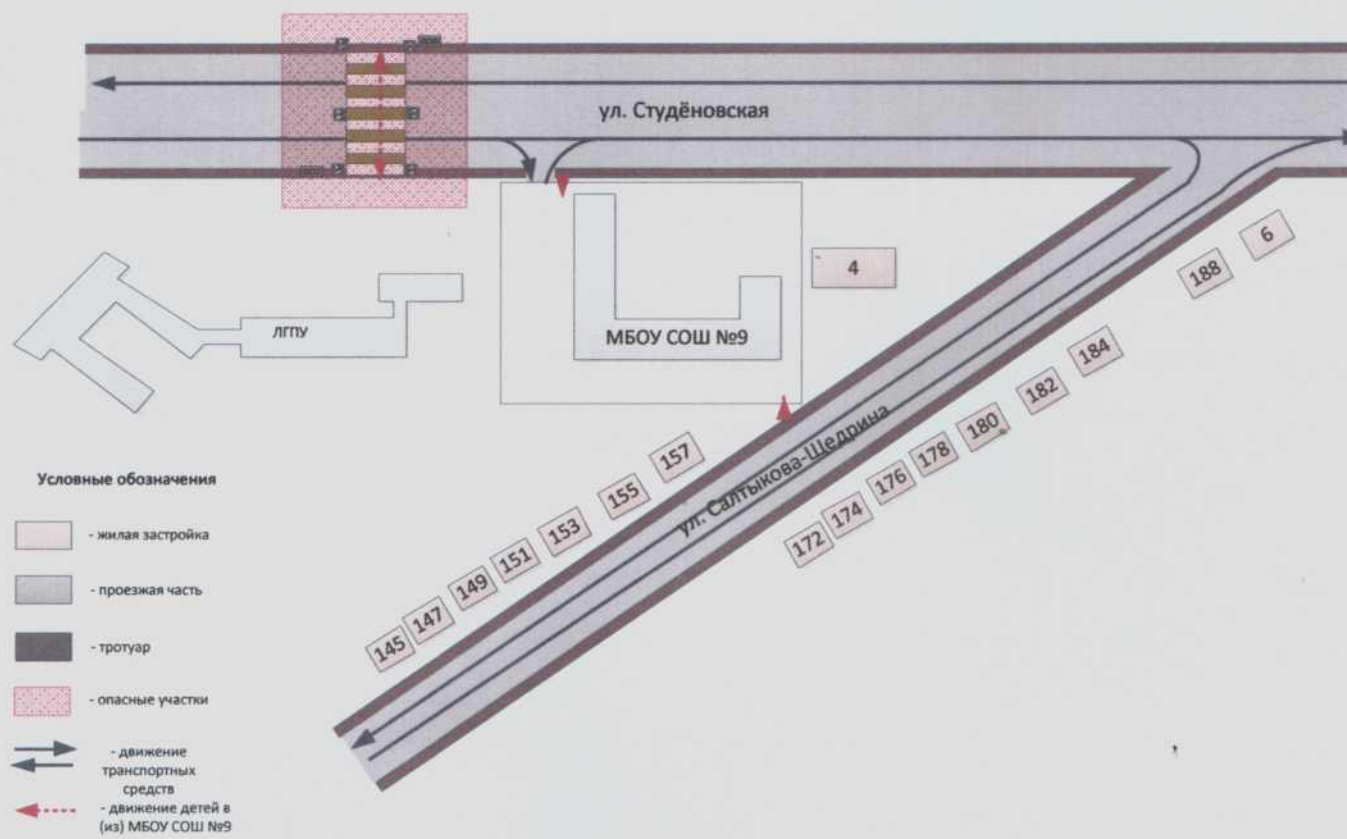
Внеклассные занятия: с 14.00 по 19.00.

Телефоны оперативных служб:

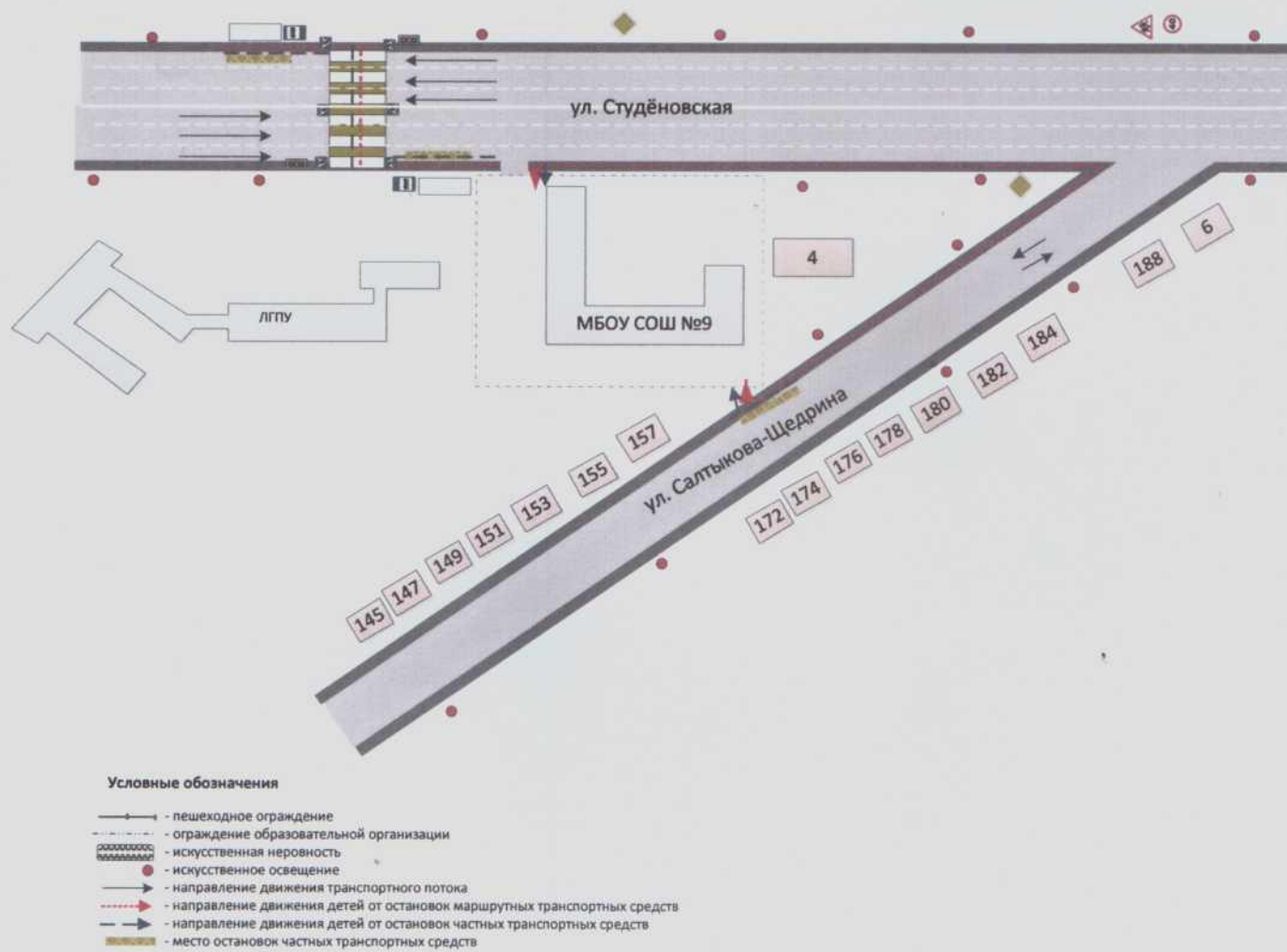
МЧС 01, ОМВД России по г. Ленинску 02,
Скорая помощь 03, служба газа 04.

I. План-схемы образовательной организации

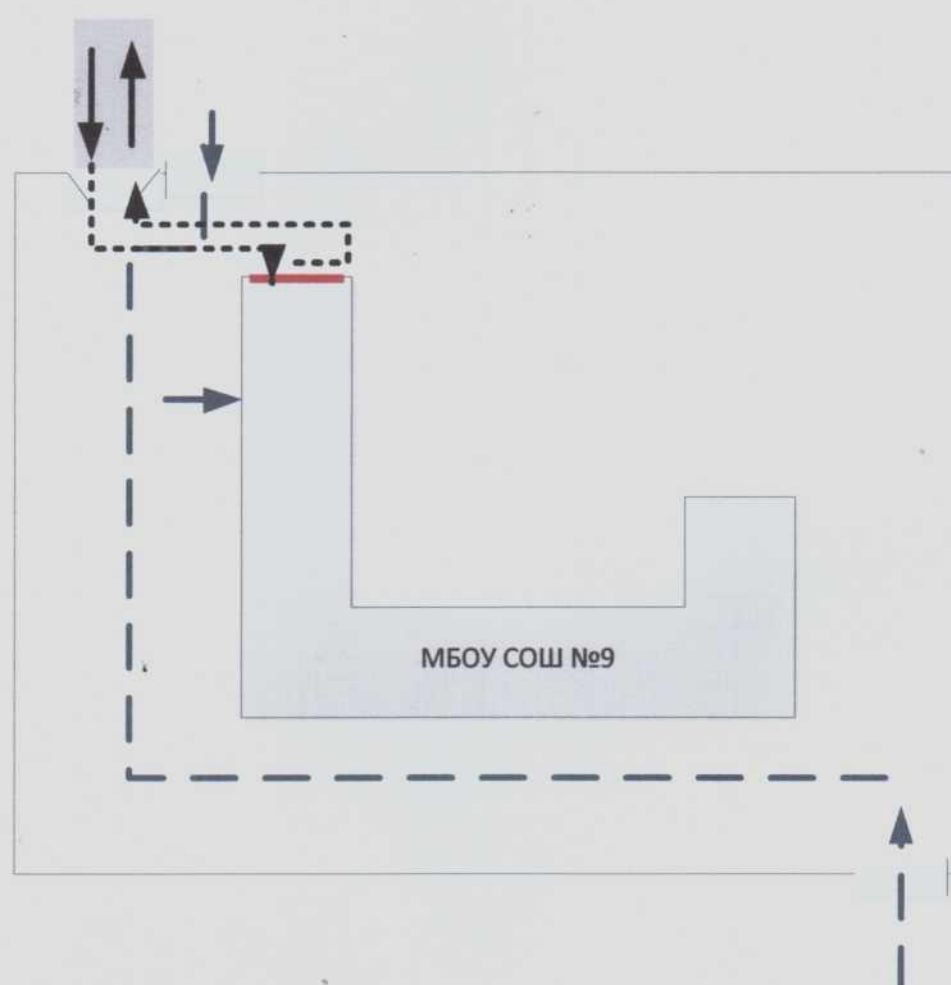
1. Район расположения образовательной организации, пути движения транспортных средств и детей (обучающихся)



2. Схема организации дорожного движения в непосредственной близости от образовательной организации с размещением соответствующих технических средств организации дорожного движения, маршрутов движения детей и расположения парковочных мест



4. Пути движения транспортных средств к местам разгрузки/погрузки и рекомендуемые безопасные пути передвижения детей по территории образовательной организации



- Условные обозначения**
- въезд/выезд грузовых транспортных средств
 - движение грузовых транспортных средств по территории образовательной организации
 - движение детей по территории образовательной организации
 - место разгрузки/погрузки

1. Сведения о водителе автобуса

Фамилия, имя, отчество, год рождения	Принят на работу, №в/у, категории, действительно до	Стаж в категории D	Дата предстоящего мед. осмотра	Период проведения стажировки	Повышение квалификации	Допущенные нарушения ПДД

2. Организационно – техническое обеспечение

1) Лицо, ответственное за обеспечение безопасности дорожного движения:

2) Организация проведения предрейсового и послерейсового медицинского осмотра водителя: осуществляет _____

(Ф.И.О. специалиста)

на основании _____

действительного до _____

3) Организация проведения предрейсового и послерейсового технического осмотра транспортного средства:

осуществляет _____

(Ф.И.О. специалиста)

на основании _____

действительного до _____

4) Дата очередного технического осмотра

ТО-1							
ТО-2							
ТО-1							
ТО-2							

5) Место стоянки автобуса в нерабочее время _____

меры, исключающие несанкционированное использование _____

6) Наличие постоянного диспетчерского контроля за движением автобуса _____ в том числе использование систем спутниковой навигации _____

7) Оснащение техническим средством контроля «тахографом» _____

Дата калибровки _____

3. Сведения о собственнике транспортного средства

Состоит на балансе _____

Юридический адрес владельца _____

Фактический адрес владельца _____

Телефон ответственного лица _____

Лицензионная карта _____

4. Сведения об организациях, осуществляющих техническое обслуживание и ремонт автобусов _____


5. Сведения об организациях, осуществляющих перевозку детей специальным транспортным средством (автобусом)

рекомендуемый список контактов организаций, осуществляющих перевозку детей специальным транспортным средством (автобусом).

6. Сведения о ведении журналов инструктажа *проводится* _____


2.2. Маршрут движения автобуса образовательной организации

Схема.




2.3. Безопасное расположение остановки автобуса у образовательной организации

Схема.



2.4. Дополнительная схема

Схема.



- Наличие автобуса в ОО;
- Расписание занятий в ОО;
- Телефоны: оперативных служб: МЧС, Полиция, Скорая помощь;
дорожно – эксплуатационных организаций, осуществляющих содержание УДС.

2.3. План – схемы, рекомендуемые к размещению в Паспорте:

(п.1.1) район расположения ОО, пути движения транспортных средств и детей (учеников)

1. Район расположения образовательной организации. Определяется группой жилых домов, зданий и улично – дорожной сетью с учетом остановок общественного транспорта (выходов из станций метро), центром которого является непосредственно образовательной организации.

2. Территория, указанная в схеме, включает в себя:

- образовательную организацию;
- стадион вне территории ОО, на котором могут проводиться занятия по физической культуре (при наличии);
- парк, в котором преподавателями проводятся занятия на открытом воздухе (при наличии);
- жилые дома, в которых проживает большая часть детей (учеников) данной образовательной организации.

3. На схеме должно быть обозначено:

- расположение жилых домов, зданий и сооружений;
- сеть автомобильных дорог;
- пути движения транспортных средств;
- пути движения детей (учеников) в/из образовательной организации;
- уличные (наземные – регулируемые/нерегулируемые) и внеуличные (наземные и подземные) пешеходные переходы;
- названия улиц и нумерация домов.

Схема необходима для общего представления о районе расположения ОО. Для изучения безопасности движения детей на схеме обозначены наиболее частые пути движения учеников от дома (от отдаленных остановок маршрутных транспортных средств) к ОО и обратно.

При исследовании маршрутов движения детей необходимо уделить особое внимание опасным зонам, где часто дети (ученики) пересекают проезжую часть не по пешеходному переходу.

(п.1.2.) организации дорожного движения в непосредственной близости от образовательной организации с размещением соответствующих технических средств, маршруты движения детей и расположение парковочных мест

1. Схема организации дорожного движения ограничена автомобильными дорогами, находящимися в непосредственной близости от образовательной организации.

2. На схеме обозначено:

- здание ОО с указанием территории, принадлежащей непосредственно ОО (при наличии указать ограждение территории);
- автомобильные дороги и тротуары;
- уличные (наземные – регулируемые/нерегулируемые) и внеуличные (наземные и подземные) пешеходные переходы на подходах к ОО;
- дислокация существующих дорожных знаков и дорожной разметки;
- другие технические средства организации дорожного движения;
- направление движения транспортных средств по проезжей части;
- направление движения детей (учеников).

3. На схеме указано расположение остановок маршрутных транспортных средств и безопасные маршруты движения детей (учеников) от остановочного пункта к ОО и обратно.

4. При наличии стоянки (парковочных мест) около ОО, указывается место расположение и безопасные маршруты движения детей (учеников) от парковочных мест к ОО и обратно.

К схеме (в случае необходимости) должен быть приложен план мероприятий по

проведению существующей организации дорожного движения к организации движения, соответствующей нормативным техническим документам, действующим в области дорожного движения, по окончании реализации которого готовится новая схема.

(п.1.3.) маршрутов движения групп детей от ОО к стадиону, парку или к спортивно - оздоровительному комплексу (в случае их нахождения вне территории ОО и необходимости проведения обязательных мероприятий, связанных с образовательным процессом)

На схеме района расположения ОО указываются безопасные маршруты движения детей от ОО к стадиону, парку или спортивно – оздоровительному комплексу и обратно.

Данные схемы должны использоваться преподавательским составом при организации движения групп детей к местам проведения занятий вне территории ОО.

(п.1.4.) путей движения транспортных средств к местам разгрузки/погрузки и рекомендуемых безопасных путей передвижения детей по территории образовательной организации (в случае осуществления доставки грузов в ОО автомобильным транспортом)

На схеме указывается примерная траектория движения транспортного средства на территории ОО к стадиону, парку или спортивно – оздоровительному комплексу и обратно.

В целях обеспечения безопасного движения детей по территории ОО необходимо исключить пересечение пути движения детей и пути движения транспортных средств.

2.4. Паспорт может содержать и ряд других схем. Например, план – схему учебной площадки для проведения практических занятий поБДД и др.

В случае необходимости доставки детей в ОО специальным транспортом (автобусом) для перевозки детей, Паспорт должен содержать специальный раздел, касающийся такой перевозочной деятельности.

В данном разделе должны быть представлены сведения о владельце автобуса (ОО, муниципальное образование, АТП и т.д.), соответствующие данные о месте хранения и технического обслуживания автобуса, подробные сведения о водителе (водителях) (ФИО, открытые категории, стаж вождения, сведения о переподготовке и др.) с обязательным указанием места медицинского освидетельствования водителя, а также должны быть размещены план – схемы:

(п. 2.1.) подробного маршрута движения автобуса до ОО

На схеме указываются населенные пункты, через которые происходит следование автобуса ОО, оборудованные места остановок для посадки и высадки детей в каждом населенном пункте; непосредственно населенный пункт, где расположено ОО.

На схеме указан безопасный маршрут следования автобуса ОО из пункта А в пункт В, а также обозначены:

- жилые дома населенных пунктов;
- здание ОО;
- автомобильные дороги;
- дислокация существующих дорожных знаков на пути следования автобуса ОО;
- другие технические средства организации дорожного движения.

(п.2.2.) безопасного расположения остановки автобуса ОО

На схеме указывается подъезд в оборудованный «карман» или другое оборудованное место для посадки и высадки детей из автобуса ОО и дальнейший путь движения автобуса по проезжей части, а также безопасный маршрут движения детей (учеников) от остановки автобуса ОО.

На схеме обозначено:

- жилые дома района расположения ОО;
- здание ОО;
- ограждение территории ОО (при наличии);
- автомобильные дороги.

